澎湖縣康芮颱風
情資研判簡報-第二報

發布時間：
113年10月30日 22:00

國立臺北教育大學

1.中央氣象署颱風動向

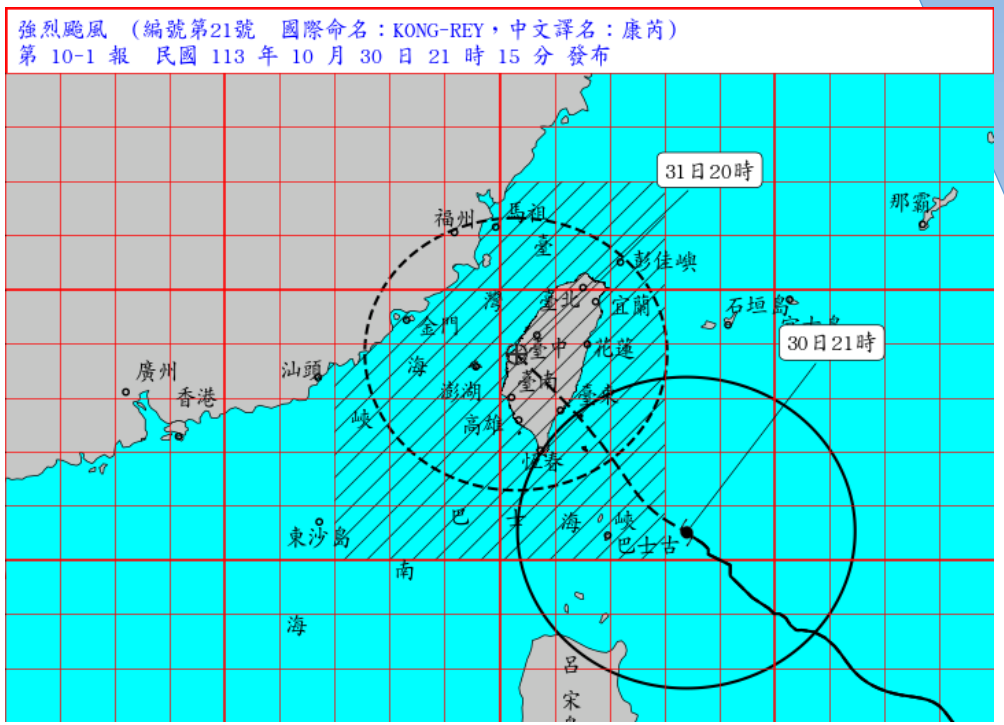

颱風位置

北緯 20.5 度，東經 123.4 度
澎湖本島東南方約 540 公里

行進方向

每小時21轉25公里速度
向西北進行

颱風強度

近中心最大風速：53 公尺/秒 (16級風)
瞬間最大風速：65 公尺/秒 (17級風以上)
七級暴風半徑：320 公里 (西北 330 公里、東北 330 公里、西南 280 公里、東南 320 公里)
十級暴風半徑：120 公里 (西北 120 公里、東北 120 公里、西南 120 公里、東南 120 公里)

其他資訊

- 目前為 強烈颱風 等級，中央氣象署已發布海上陸上颱風警報
- 考量颱風未來路徑，暴風圈會對澎湖造成直接影響
- 考量颱風等級與路徑，建議儘速進行相關整備與應變措施
- 明(31)日澎湖各地會有11-13級強陣風

2.颱風路徑預測

◆ NCDR蒐集各國預測路徑資料顯示，颱風未來 持續朝西北 前進

◆ 預計暴風圈於10/31(四)~11/1(五)皆會對澎湖各地造成影響

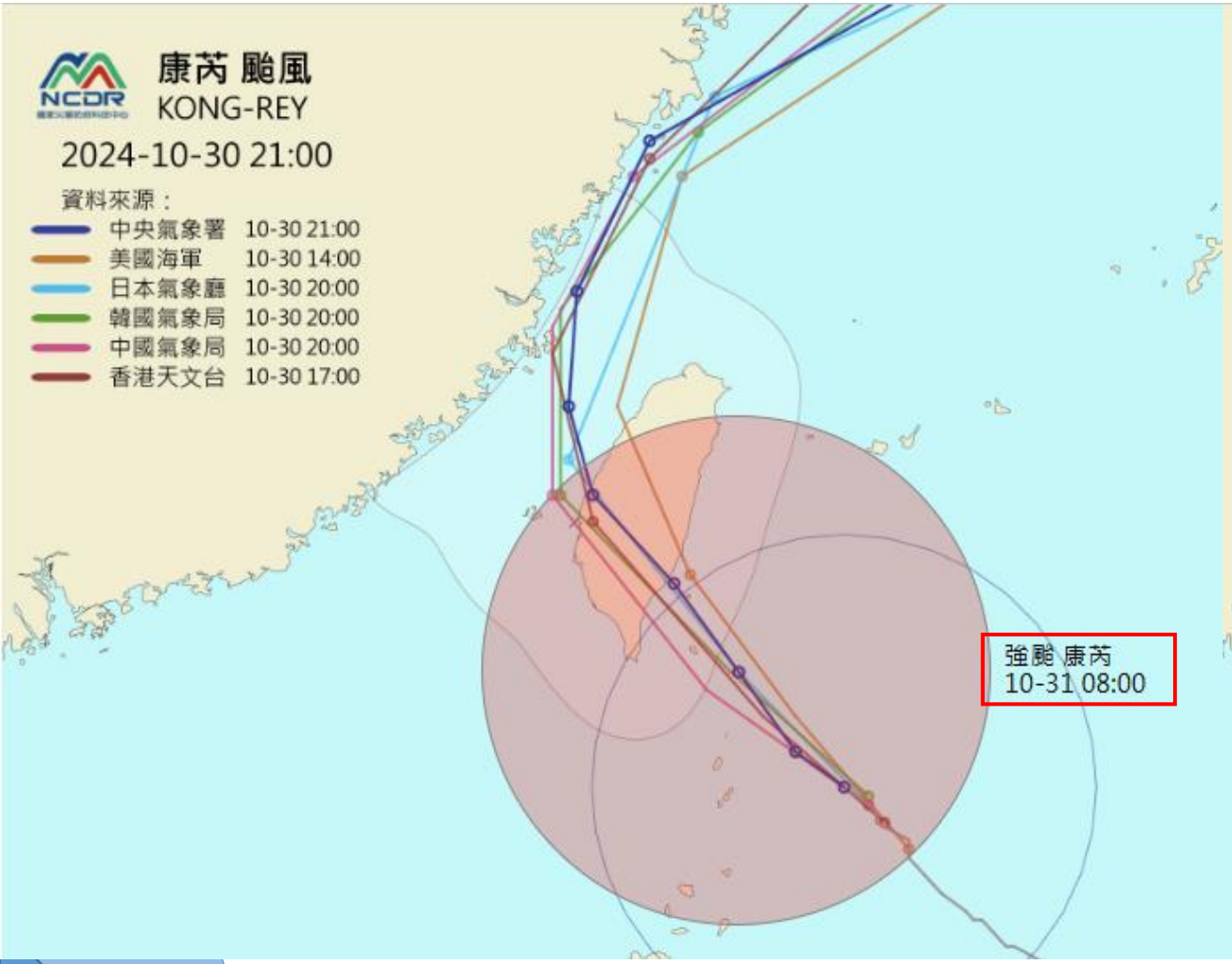

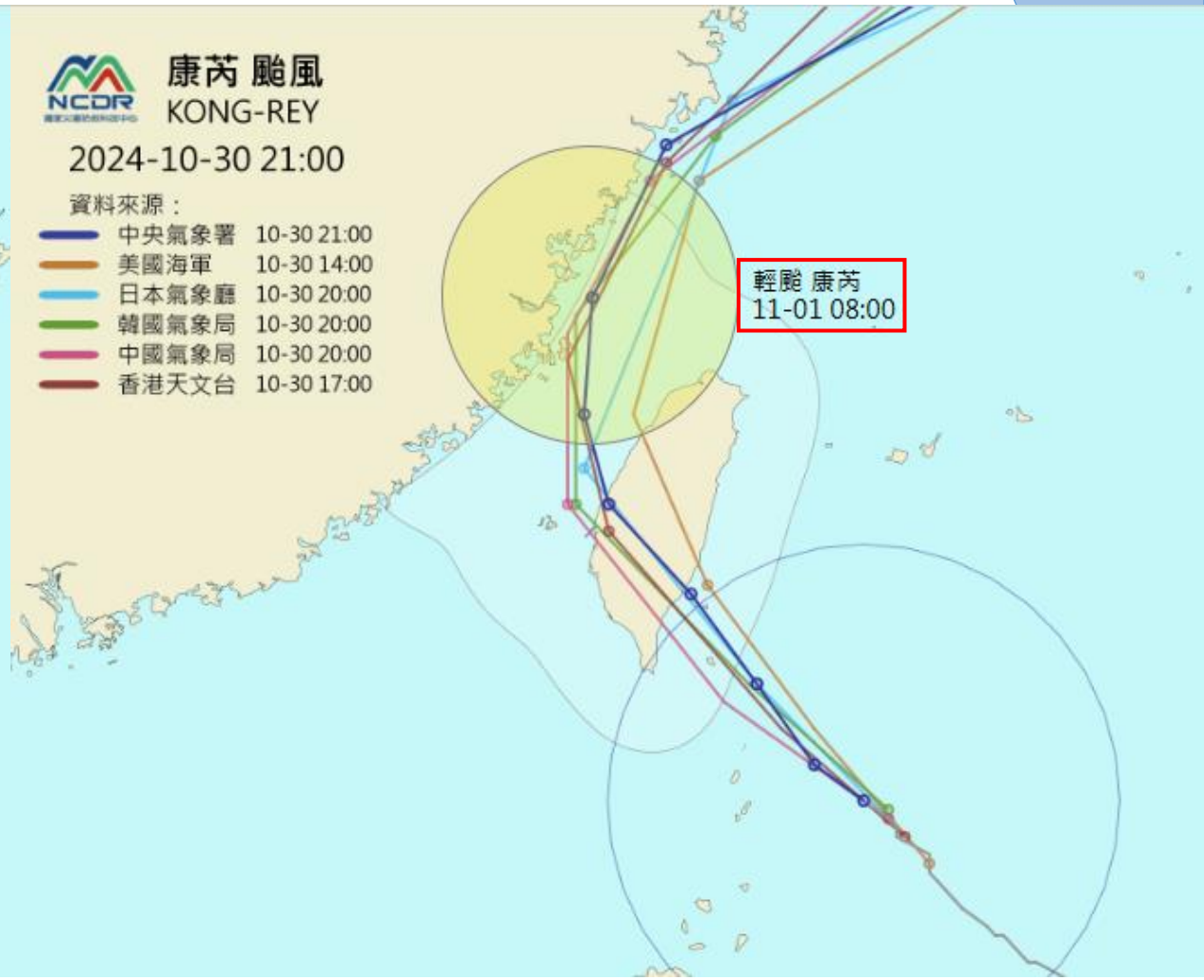

3.颱風總雨量預測

◆ 中央氣象署預測，颱風影響期間總雨量約100~200mm，需慎防短延時強降雨

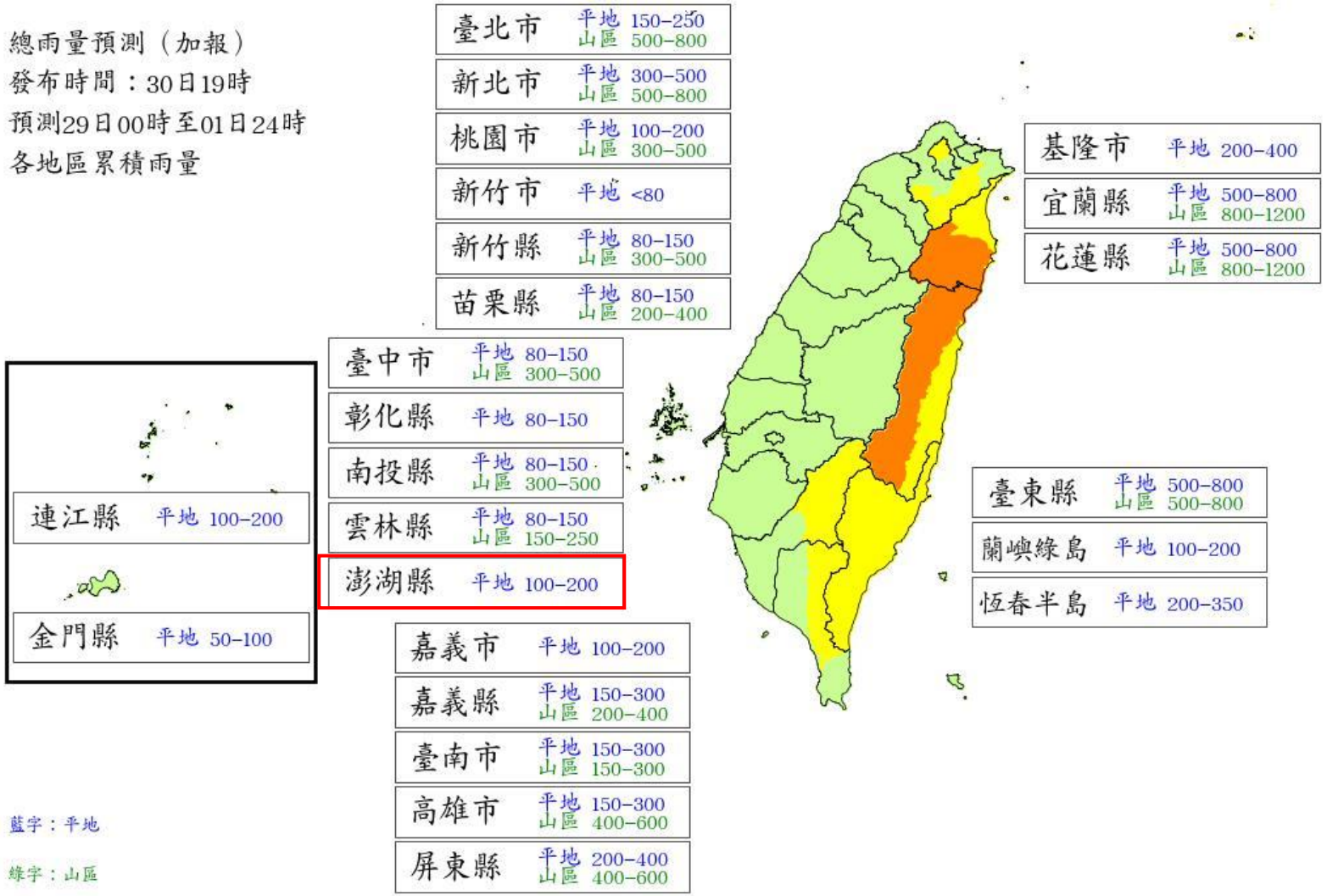

4.颱風風力預測

◆ 中央氣象署持續發布陸上強風特報，颱風影響期間會有**13級強陣風**，需特別注意

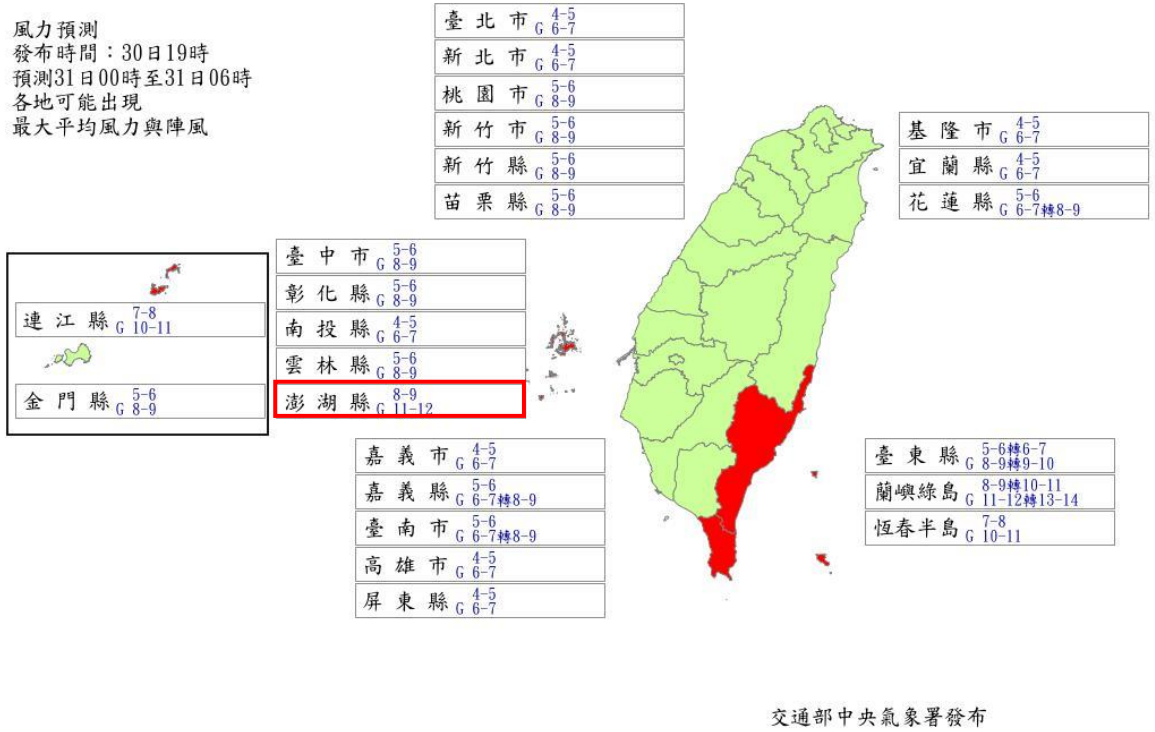

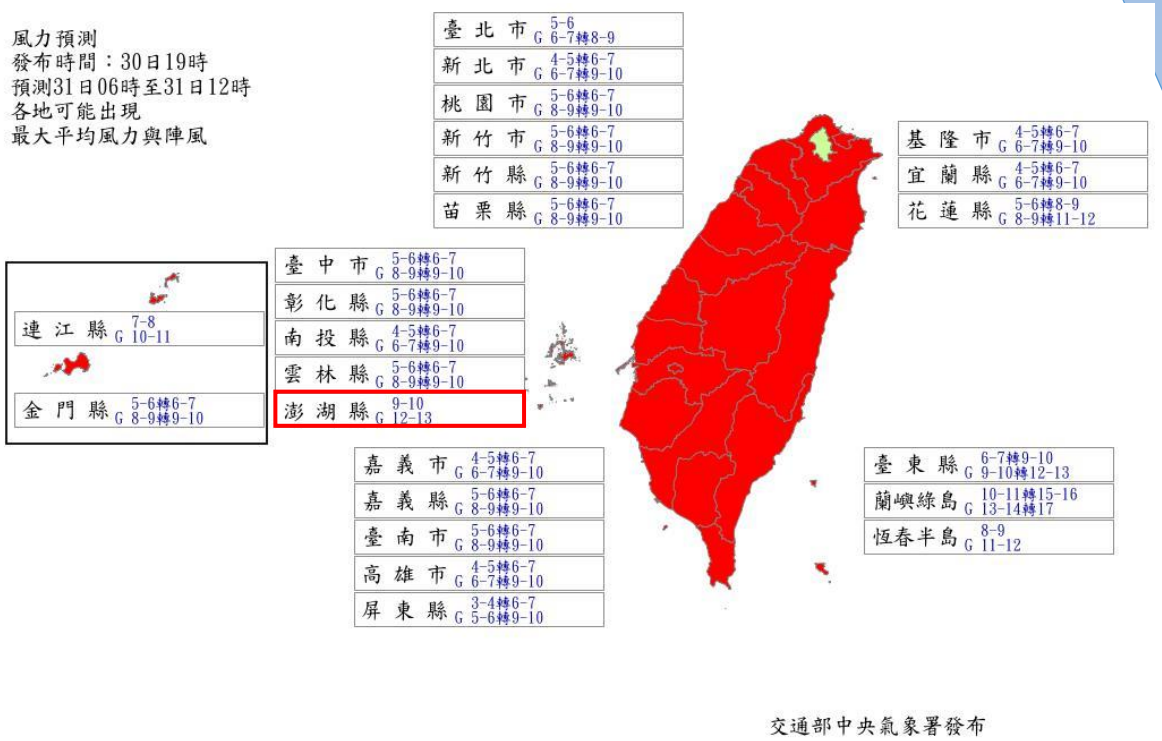

5.全球氣流場動態分析（風向、風速）

◆ 颱風之暴風圈持續對澎湖造成影響，須嚴加戒備



10/31(四) 08:00

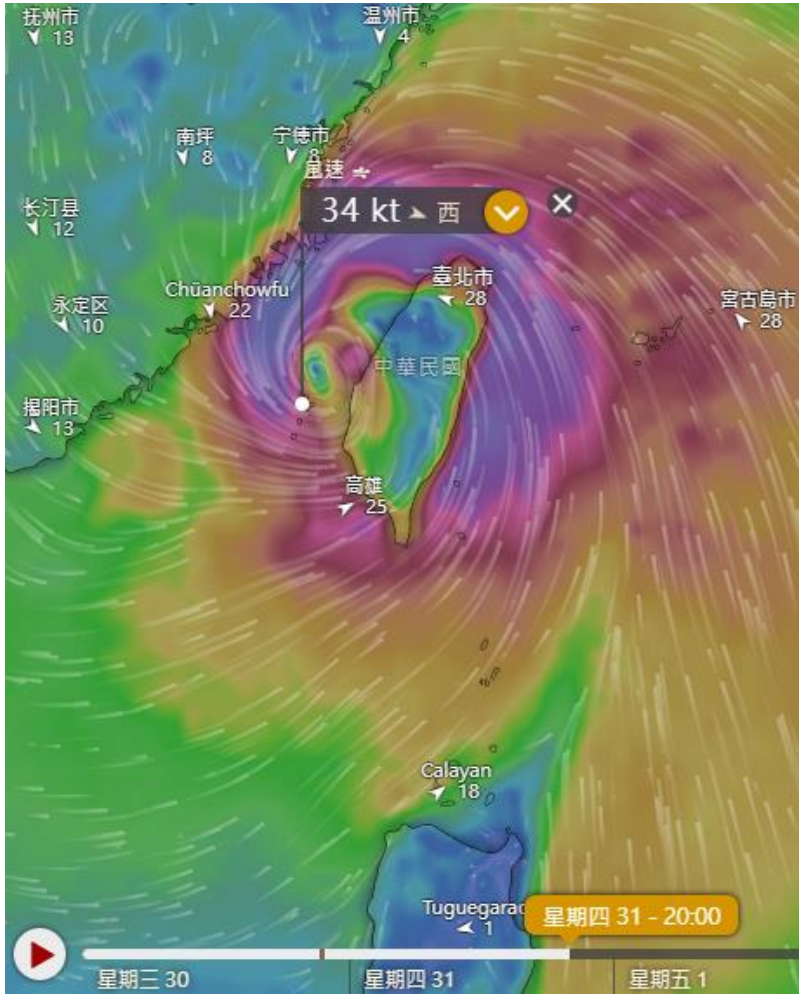

10/31(四) 20:00

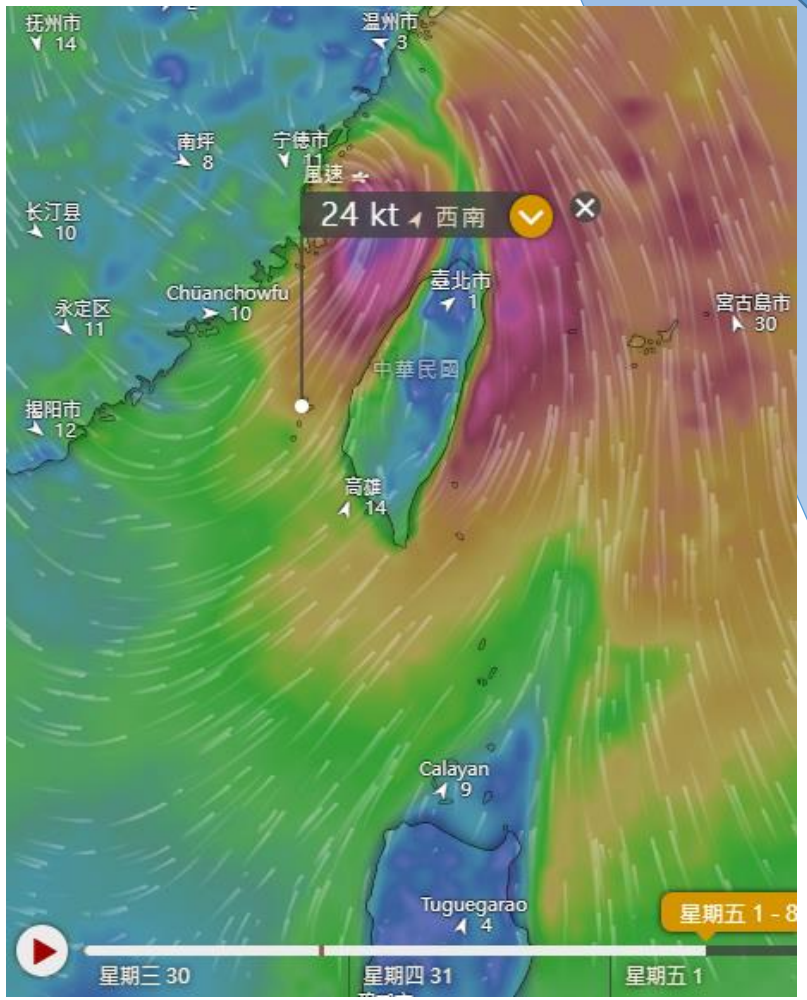

11/1(五) 08:00

6.澎湖測站目前資料

◆ 中央氣象署資料顯示，澎湖各測站今日已有10-11級陣風，暫時沒有降雨情形

測站名稱	觀測時間 10/30	溫度	天氣	風向	風力 (級)	陣風 (級)	能見度 (公里)	相對濕度 (%)	海平面氣壓(百帕)	當日累積雨量(毫米)	日照時數
東吉島	21:20	25.0		北北東	8	10	21-30	88	1002.4	0.0	2.5
澎湖	21:20	24.6		北北東	5	8	11-15	88	1003.6	0.0	0.0
吉貝	21:20	24.1		北北東	7	-	無觀測	92	-	0.0	無觀測
西嶼	21:00	23.9		北	9	11	無觀測	92	-	0.0	無觀測
花嶼	21:00	24.6		北北東	6	10	無觀測	86	-	0.0	無觀測
七美	21:00	24.7		北北東	8	10	無觀測	88	-	0.0	無觀測
望安	21:00	24.1		北北東	9	11	無觀測	89	-	0.0	無觀測
湖西	21:00	24.5		北北東	9	10	無觀測	89	-	0.0	無觀測
畜試所澎湖	21:20	24.1		北北東	4	7	無觀測	92	-	0.0	無觀測

7.波高監測

◆NCDR資料顯示，目前台灣各地海域與**澎湖**已有**大浪**出現

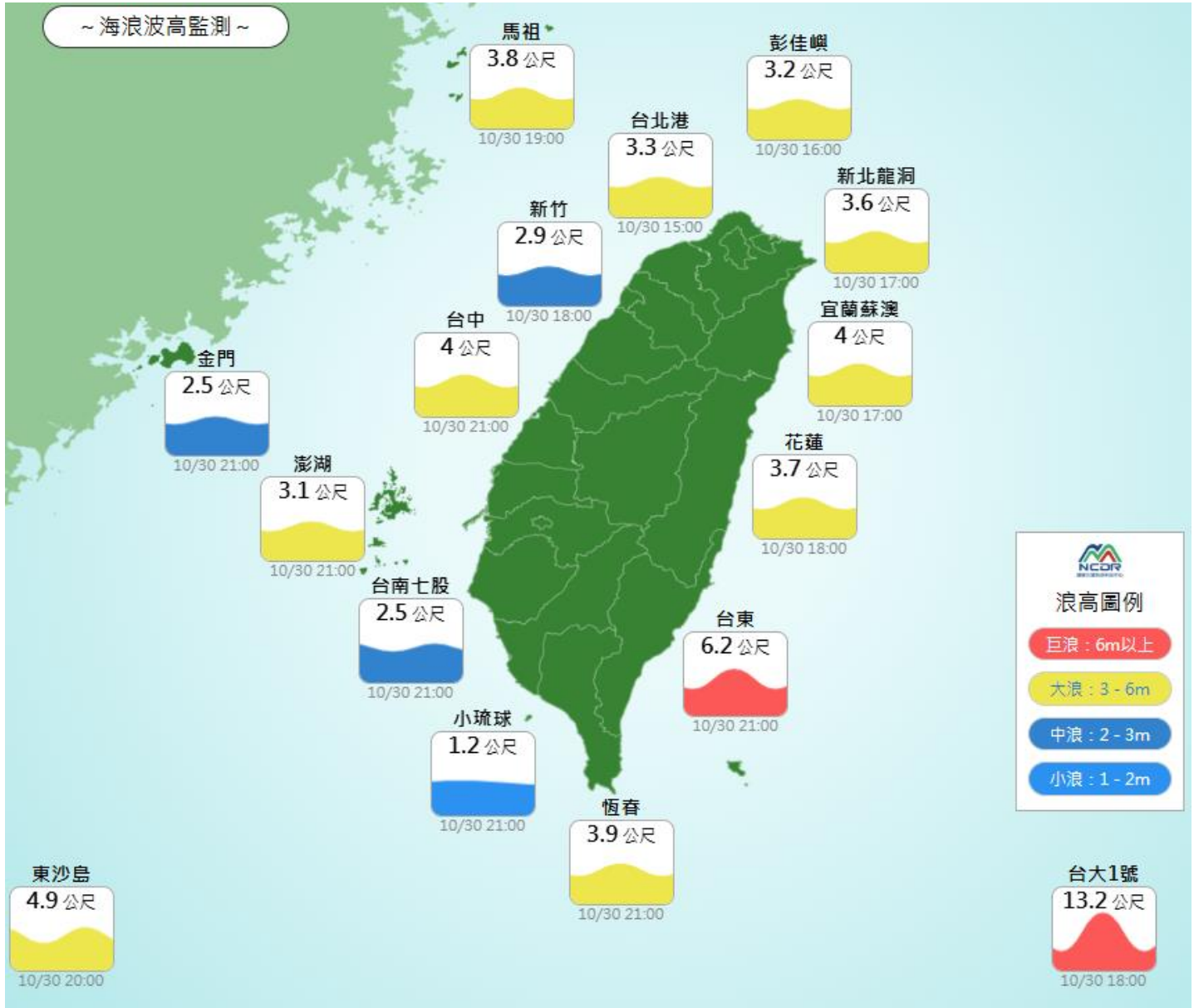

8.長浪資訊

◆中央氣象署資料顯示，目前**澎湖與七美尚未達警戒值**，但需持續注意

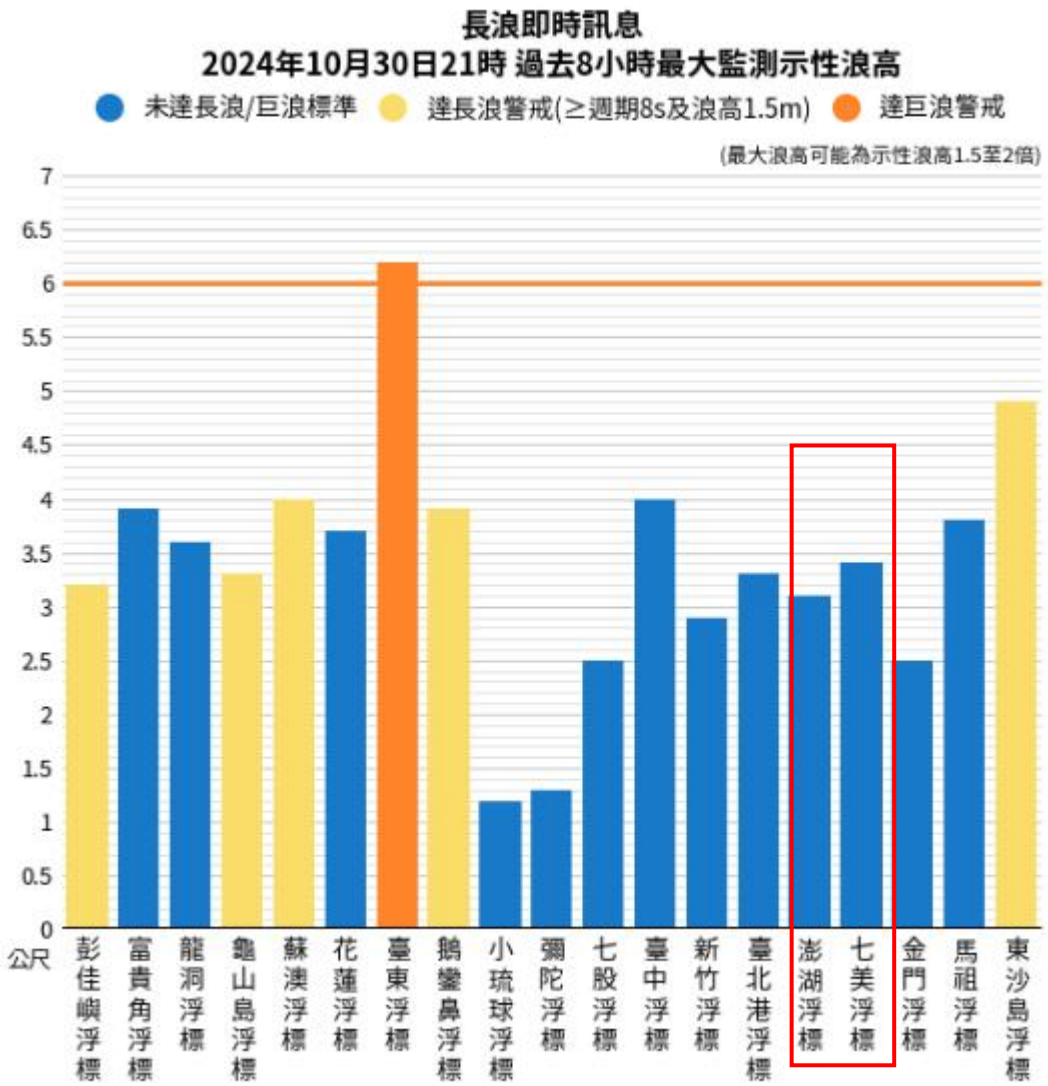

9.澎湖各地即時影像

澎湖縣災害情資網
總瀏覽人次：4,762,287次
登入
其他資源 / 即時影像(地圖版)
視窗調整
位　置：　澎湖天后宮攝影機(戶外)網路攝影機
影像來源：　文化部
視窗調整
位　置：　北寮奎壁山
影像來源：　澎湖國家風景區管理處
視窗調整
位　置：　湖西1號排水出海口水閘門
影像來源：　經濟部水利署
2024-10-30 21:20:26
視窗調整
位　置：　澎湖青灣2
影像來源：　國海院
視窗調整
位　置：　花宅攝影機網路攝影機
影像來源：　文化部
視窗調整
位　置：　鎮港海灣
影像來源：　國海院
視窗調整
位　置：　林投1號排水出海口
影像來源：　經濟部水利署
2024-10-30 21:20:29
澎湖縣
國家災害防救科技中心製作　|　WGS84 (119.528783, 23.724862)　|　地圖時間：即時
資訊綜覽
定位功能
圖層控制
Source: Airbus,USGS,NGA,NASA,CGIAR,NLS,OS,NMA,Geodatastyrelsen,GSA,GSI and the GIS User Community
Powered by Esri

10.更多資訊

◆ 更多相關資訊請參閱澎湖縣災害情資網：https://eocdss.ncdr.nat.gov.tw/web/ph

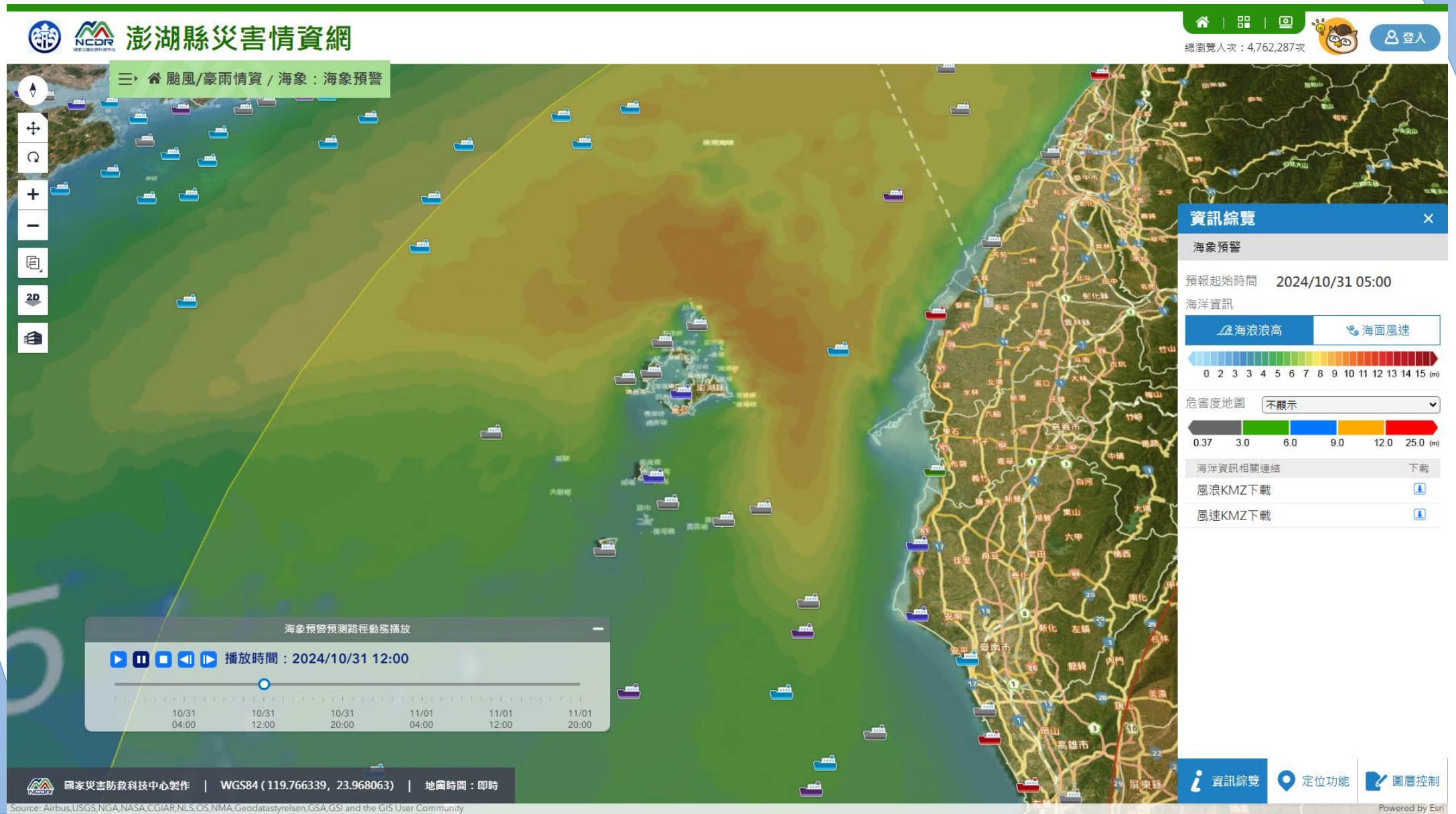

11.小結

- 目前颱風為**強烈颱風**等級，暴風圈將逐漸影響澎湖縣，帶來較強陣風。**未來動向仍有變化，需要持續觀察。目前中央氣象署持續發布海上陸上颱風警報，澎湖縣明(31)日已宣布停班停課**。明(31)日國內線航班已全數停飛，若有滯留旅客須協調安置及復航後之疏運安排。

- 受颱風與外圍環流影響，目前海上風浪已逐漸增強，請航行及作業船隻特別注意安全，沿海地區須留意巨浪與長浪影響，行駛海濱道路請注意安全，呼籲民眾勿前往海邊觀浪。

- **目前已有較強陣風發生**，須持續宣導民眾將**室外懸掛物、招牌、圍籬及鷹架等加強固牢，陽臺之盆景等亦應妥善放置**。

- 颱風影響期間須留意因短延時強降雨造成之沿海低窪地區積淹水災害。

- **建議澎湖縣各鄉市公所與相關單位針對轄內可能致災之地點與設施加強巡查(例如：排水系統是否暢通、各項公共設施是否有安全顧慮、在港船隻加強繫固、定期巡視路樹招牌及紅綠燈是否受災...等)**。

THANKS

簡報完畢　敬請指教