澎湖縣鳳凰颱風
情資研判簡報-第五報

發布時間：
114年11月12日 15:00

國立臺北教育大學

1.中央氣象署颱風動向

颱風位置

北緯 22度，東經 119.7 度
澎湖本島南方約 150 公里

行進方向

每小時23轉43公里速度
向東北東轉東北進行

颱風強度

近中心最大風速：18 公尺/秒 (8級風)
瞬間最大風速：25 公尺/秒 (10級風以上)
七級暴風半徑：120 公里 (西北 160 公里、東北 80 公里、西南 150 公里、東南 90 公里)

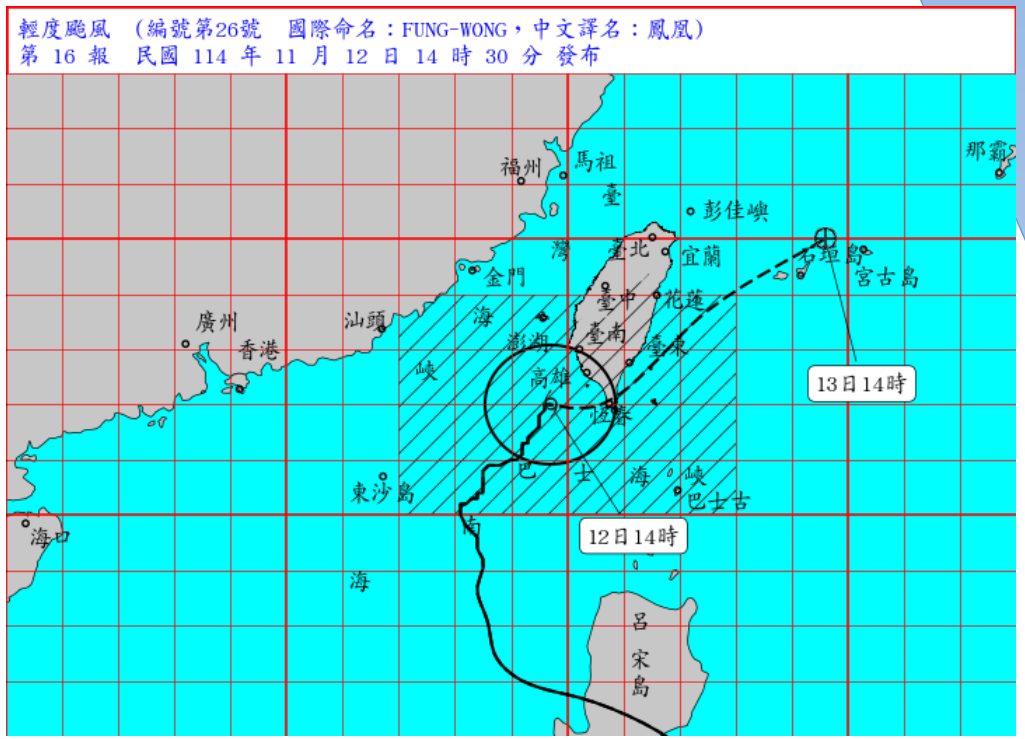

其他資訊

- 目前持續減弱為 輕度颱風 等級，中央氣象署持續發布海上陸上颱風警報
- 考量颱風等級與路徑，仍須持續進行相關整備與警戒，並隨時依情勢應變
- 今(12)日澎湖易有9~11級強陣風，須嚴加留意

2.颱風路徑預測

◆NCDR蒐集各國預測路徑資料顯示，颱風未來持續朝東北前進，目前颱風位於澎湖南方海域，預計將逐漸遠離，但需持續整備與進行應變

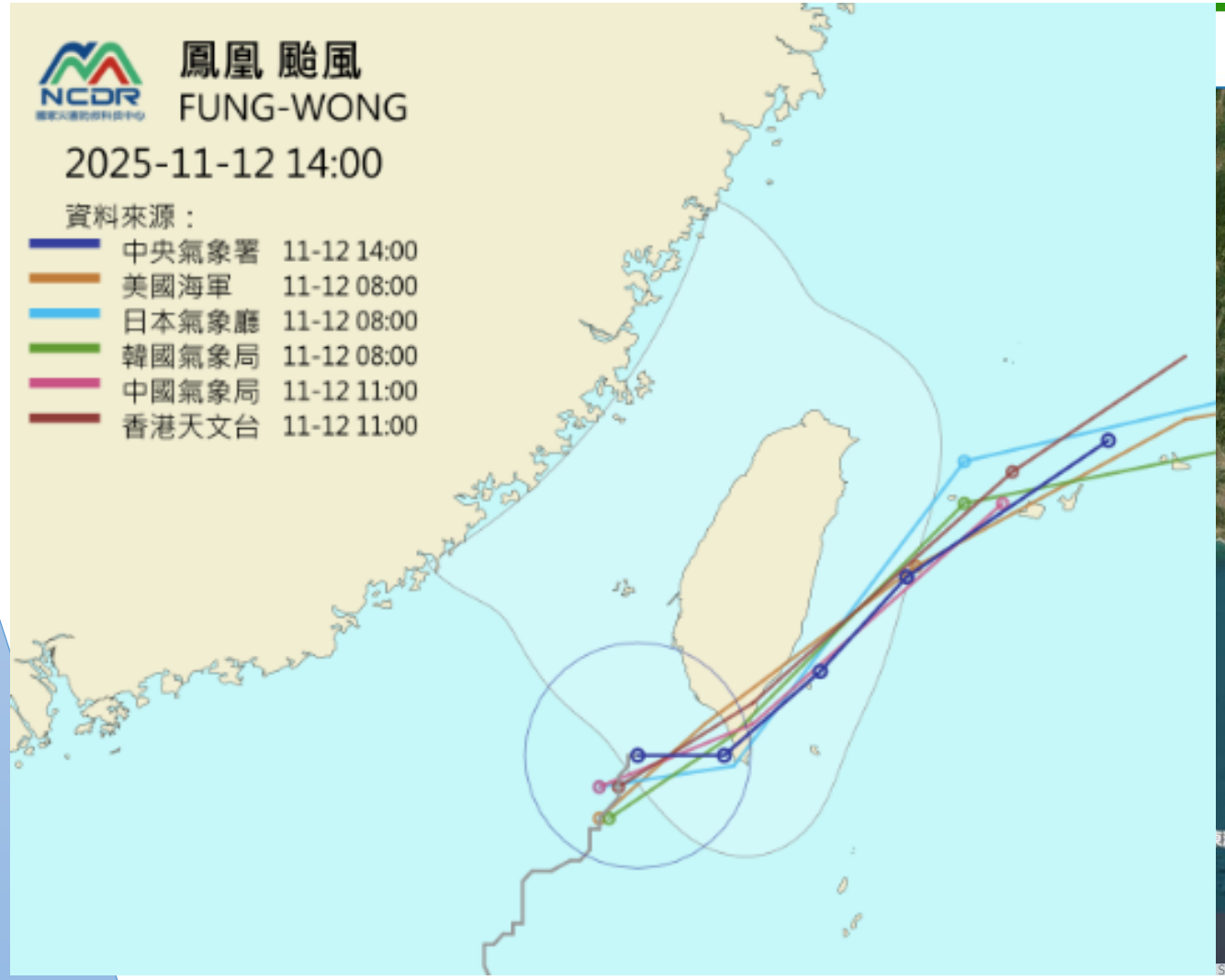

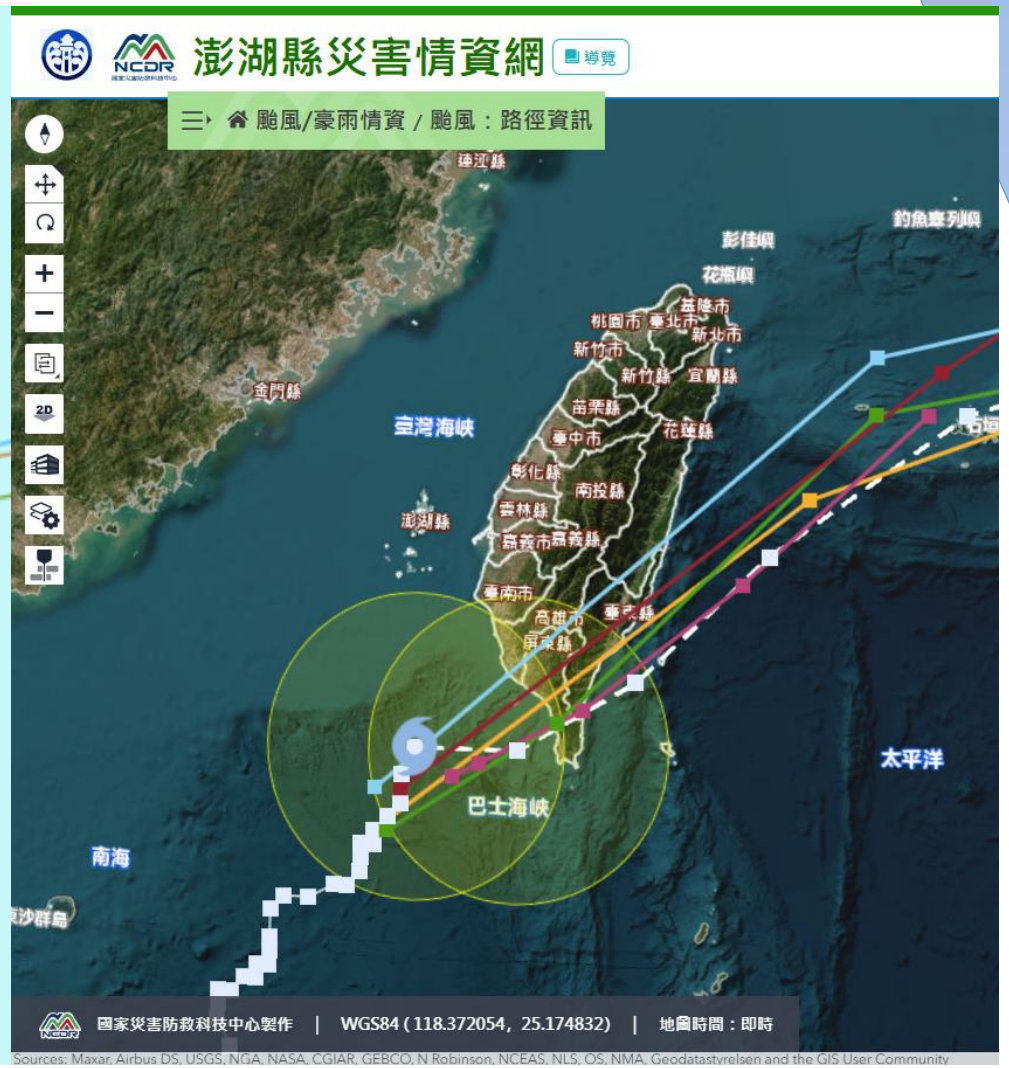

3.全球氣流場動態分析（風向、風速）

◆ 颱風暴風圈與外圍環流通過澎湖南方海域期間(11/12~13日)，並加上東北季風作用，會持續對澎湖造成明顯影響，須嚴加戒備。

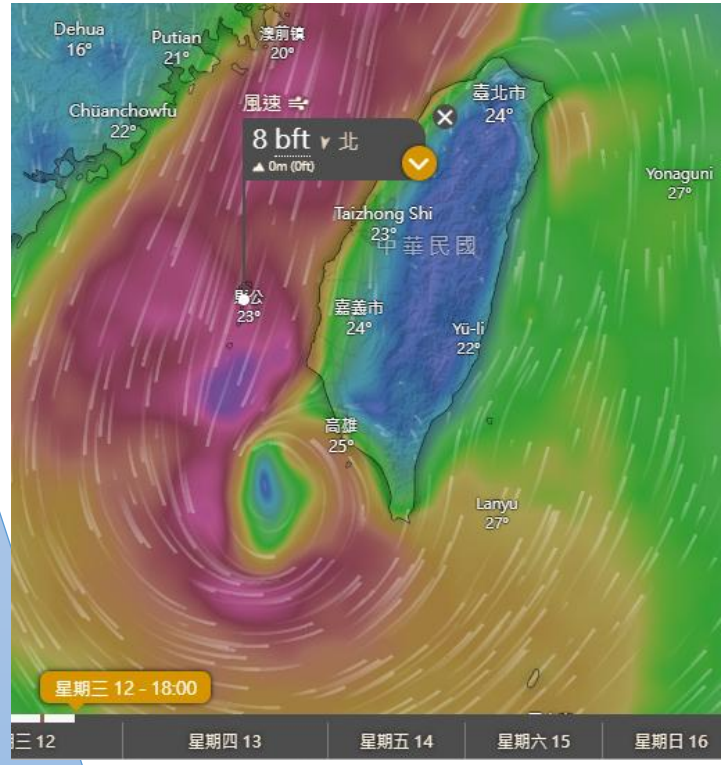

11/12(三) 18:00

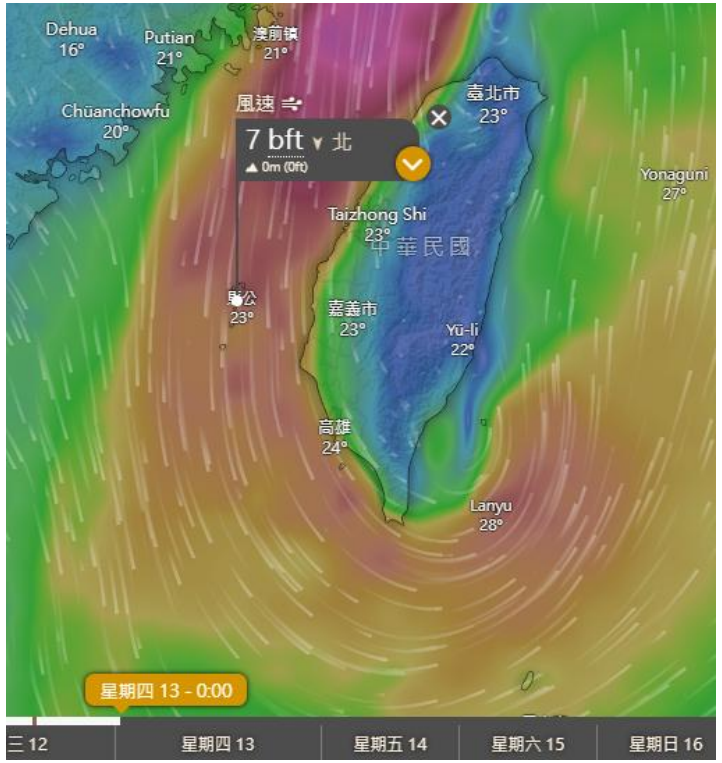

11/13(四) 00:00

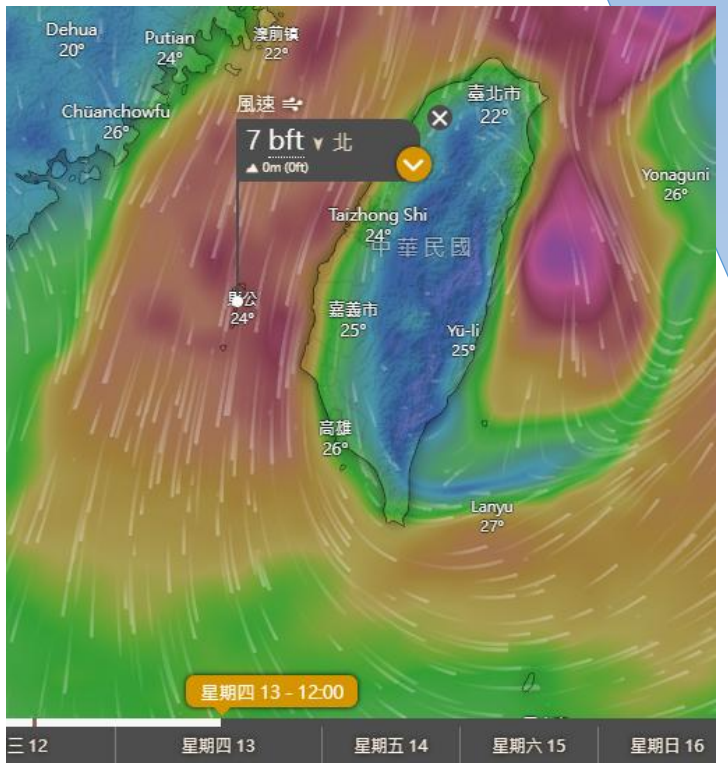

11/13(四) 12:00

4.颱風降雨預測

◆中央氣象署預測，澎湖縣未來24小時降雨小於80mm，但仍位於豪雨特報範圍，有局部大雨發生的機率，須留意短延時強降雨。

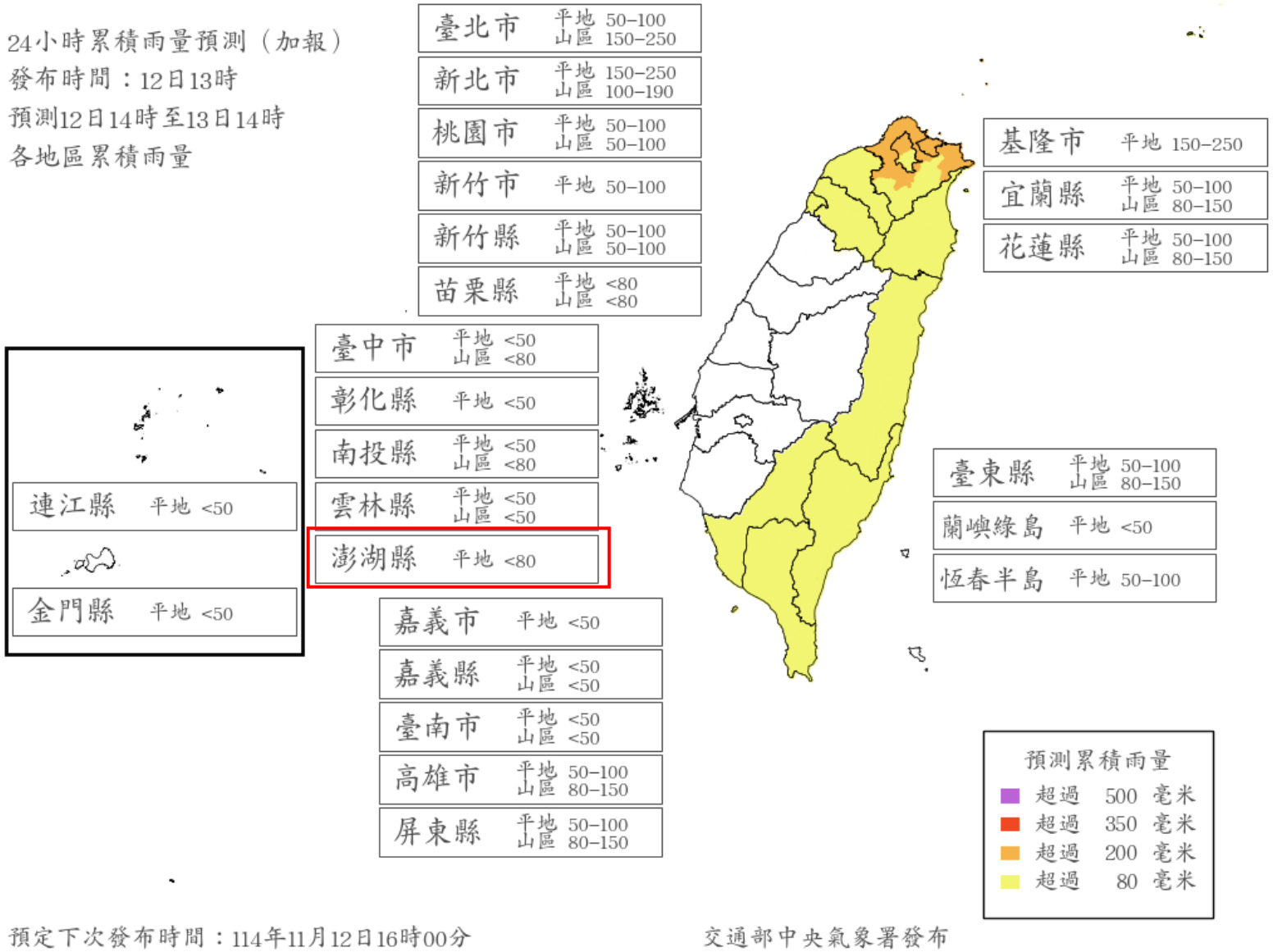

5.陸上強風特報

◆中央氣象署持續發布陸上強風特報，受東北季風共伴效應影響，澎湖目前為橙色燈號警戒(平均風9級以上或陣風11級以上)，未來風力預測亦會超過平均風7級陣風10級以上，須嚴加留意。

陸上強風特報

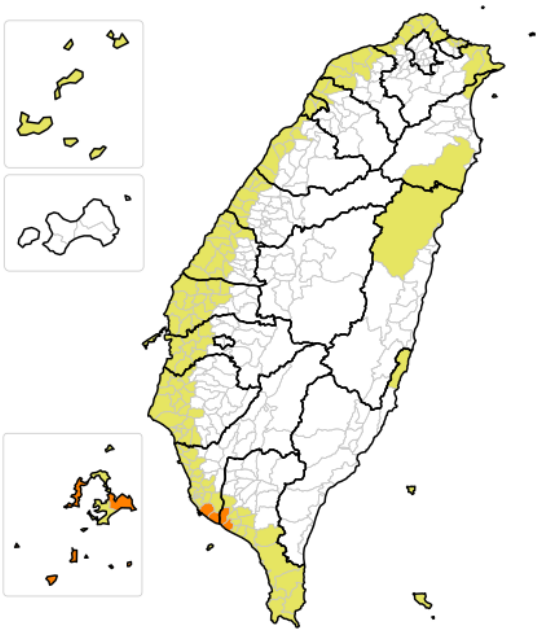

說明

紅色燈號　橙色燈號

黃色燈號

地區	警特報	地區	警特報
基隆市	黃	嘉義市	
臺北市		嘉義縣	黃
新北市	黃	臺南市	黃
桃園市	黃	高雄市	橙
新竹市	黃	屏東縣	橙
新竹縣	黃	宜蘭縣	黃
苗栗縣	黃	花蓮縣	黃
臺中市	黃	臺東縣	黃
彰化縣	黃	澎湖縣	橙
南投縣		金門縣	
雲林縣	黃	連江縣	黃

發布時間：2025年11月12日13時00分(加報)

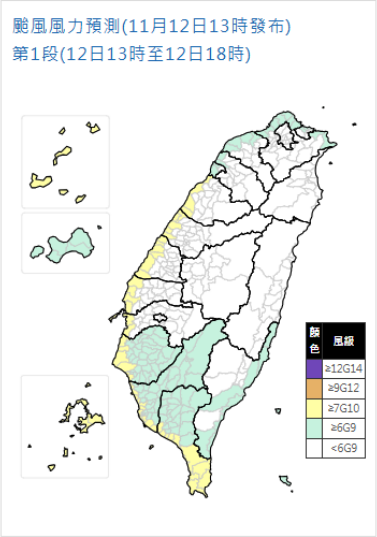

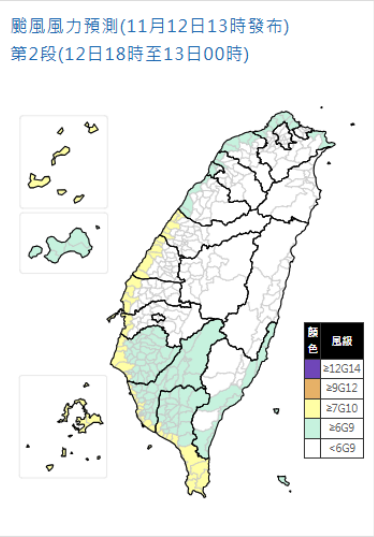

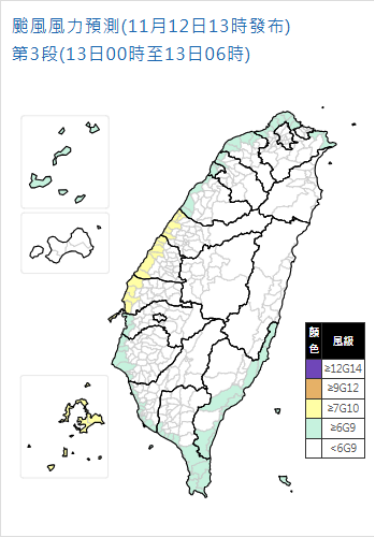

6.澎湖測站資料

◆ 中央氣象署資料顯示，目前西嶼鄉仍有11級強陣風，各地平均風力仍有7~9級，仍須嚴加注意。

測站名稱	觀測時間 11/12	溫度	天氣	風向	風力 (級)	陣風 (級)	能見度 (公里)	相對溼度 (%)	海平面氣壓(百帕)	當日累積雨量(毫米)	日照時數
東吉島	14:30	21.9		北北東	7	10	3-6	93	1003.4	6.5	0.0
澎湖	14:30	21.5		北北東	4	7	2.3	93	1004.9	10.5	0.0
吉貝						儀器故障					
西嶼	14:00	20.6		北北東	8	11	無觀測	97	-	16.0	無觀測
花嶼						儀器故障					
七美	14:00	21.4		北北東	8	10	無觀測	95	-	32.0	無觀測
望安	14:00	20.9		北北東	9	10	無觀測	94	-	9.0	無觀測
湖西	14:00	21.8		北北東	8	10	無觀測	93	-	9.5	無觀測
畜試所澎湖	14:30	20.9		北北東	4	7	無觀測	97	-	15.5	無觀測

7.波高監測

◆NCDR資料顯示，澎湖海域周遭仍有較大浪，須持續留意與警戒。

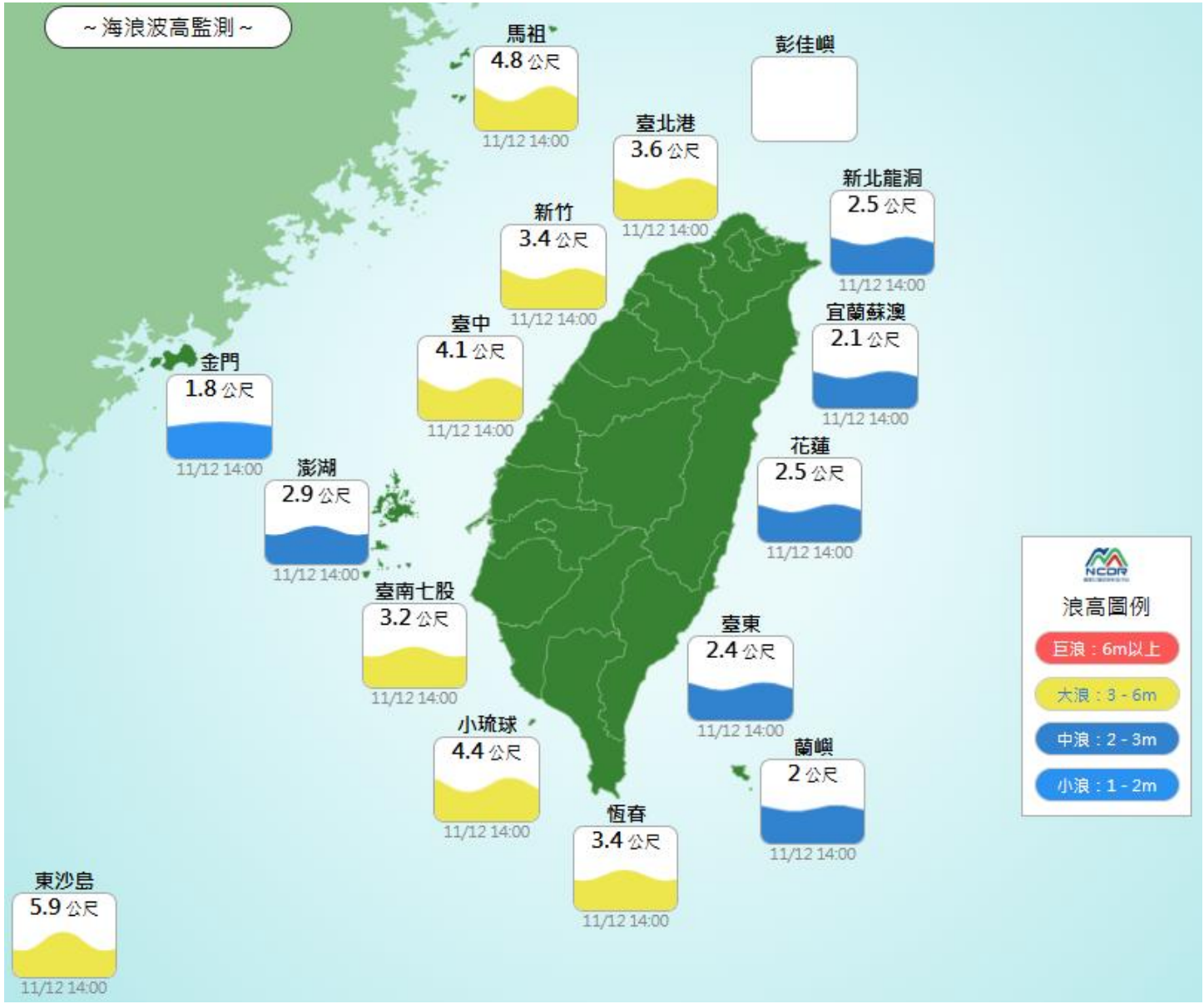

8.長浪資訊

◆中央氣象署資料顯示，今(12)日澎湖七美已達長浪警戒，須持續留意。

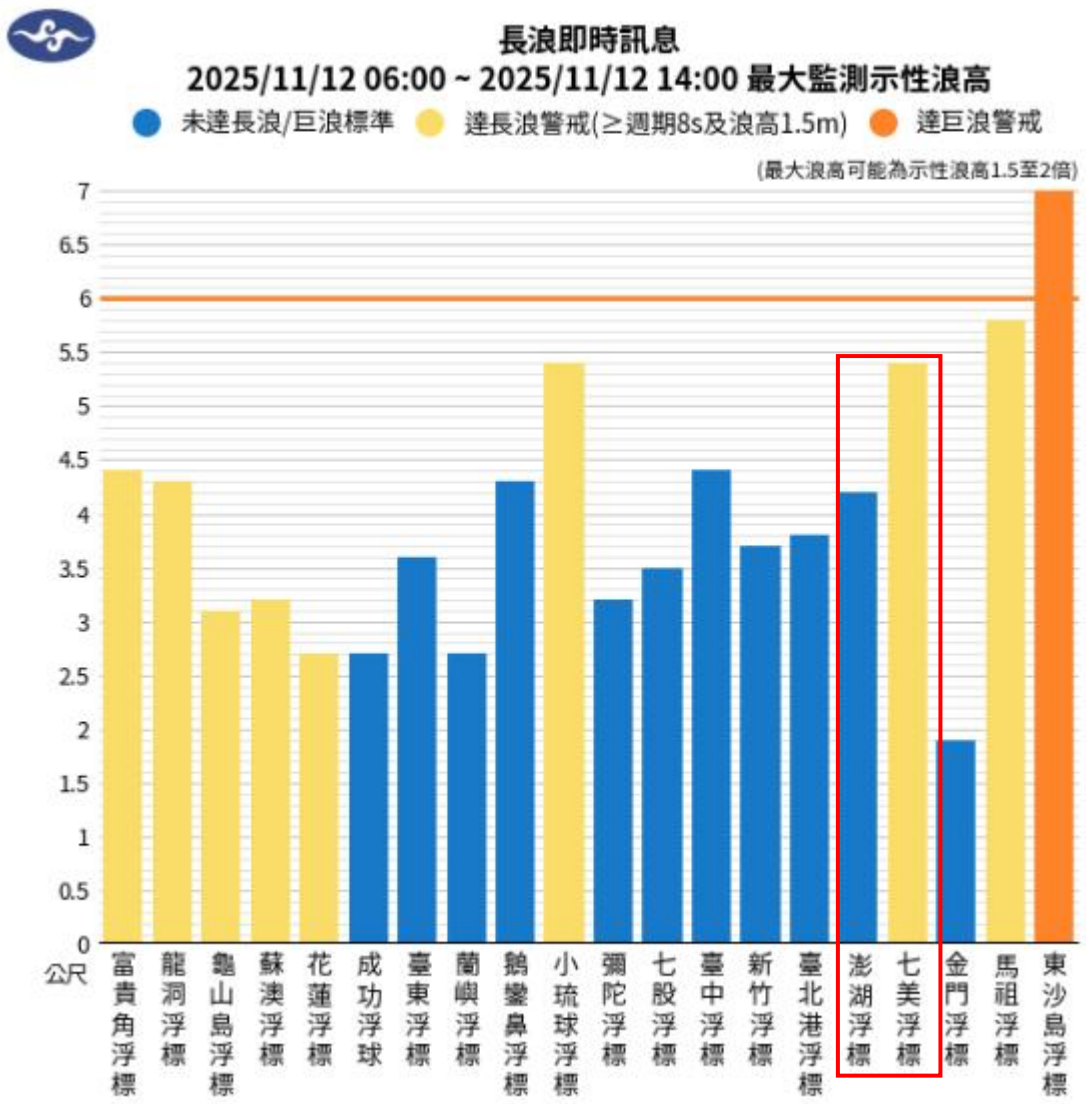

9.澎湖各地即時影像

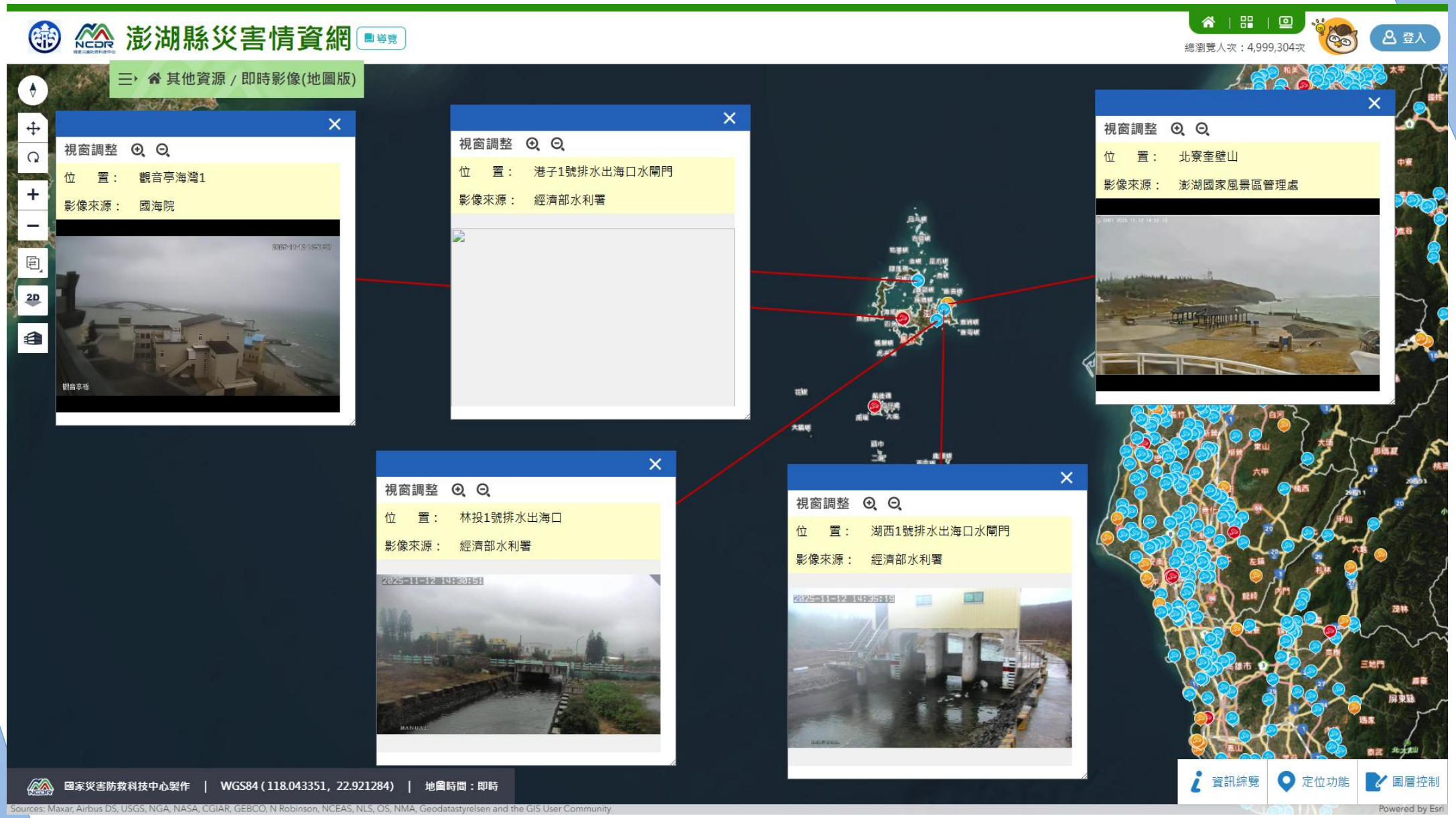
澎湖縣災害情資網
導覽
總瀏覽人次：4,999,304次
登入
其他資源 / 即時影像(地圖版)
視窗調整
位　置：　觀音亭海灣1
影像來源：　國海院
視窗調整
位　置：　港子1號排水出海口水閘門
影像來源：　經濟部水利署
視窗調整
位　置：　北寮奎壁山
影像來源：　澎湖國家風景區管理處
視窗調整
位　置：　林投1號排水出海口
影像來源：　經濟部水利署
視窗調整
位　置：　湖西1號排水出海口水閘門
影像來源：　經濟部水利署
國家災害防救科技中心製作　|　WGS84 (118.043351, 22.921284)　|　地圖時間：即時
資訊綜覽
定位功能
圖層控制
Sources: Maxar, Airbus DS, USGS, NGA, NASA, CGIAR, GEBCO, N Robinson, NCEAS, NLS, OS, NMA, Geodatastyrelsen and the GIS User Community
Powered by Esri

10.更多資訊

◆ 更多相關資訊請參閱澎湖縣災害情資網：https://eocdss.ncdr.nat.gov.tw/web/ph

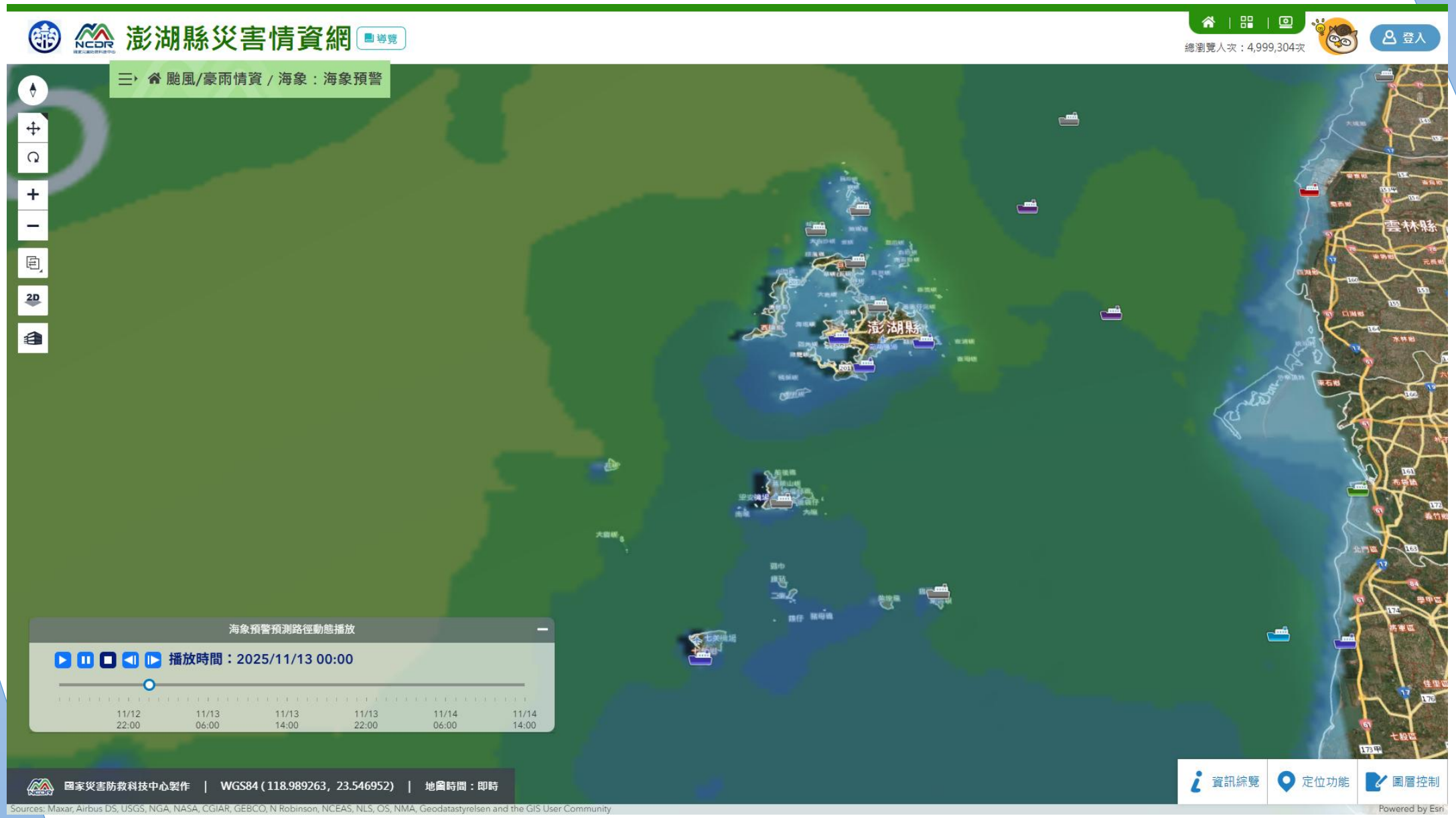

11.小結

- 目前為**輕度颱風**等級，暴風圈雖持續縮小並減弱，但仍**影響澎湖周遭海域**，且未來動向仍有變化，需要持續觀察。**目前持續發布海上陸上颱風警報，澎湖縣於颱風影響期間易有9~11級強陣風。澎湖縣颱風災害應變中心已為一級開設。**

- 受颱風與外圍環流影響，今(12)日海上風浪仍強，目前澎湖縣已發布海岸禁制令，沿海地區須留意巨浪與長浪影響，行駛海濱道路請注意安全，呼籲民眾勿前往海邊觀浪。

- 颱風接近時將有強陣風發生，須預先做好防風抗災準備。颱風影響期間須留意因短延時強降雨造成之沿海低窪地區積淹水災害。此外，室外懸掛物、招牌、圍籬及鷹架等應加強固牢，陽臺之盆景等應妥善放置。

- **建議澎湖縣各鄉市公所持續針對轄內可能致災之地點與設施加強巡查(例如：排水系統是否暢通、各項公共設施是否有安全顧慮...等)，針對海邊低窪易淹水地區可預佈挖土機以利及時破堤排水之需求。**

THANKS

簡報完畢　敬請指教